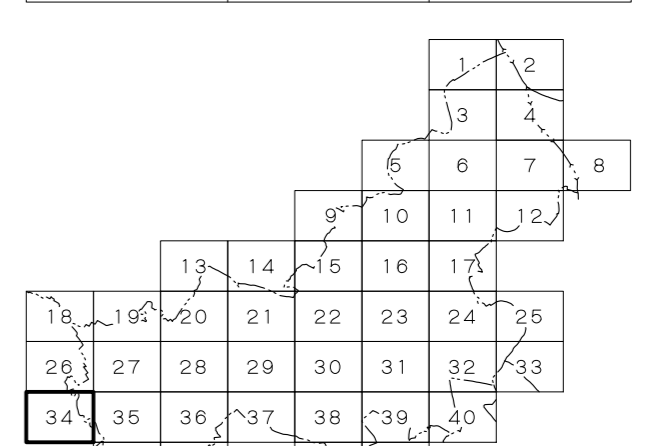
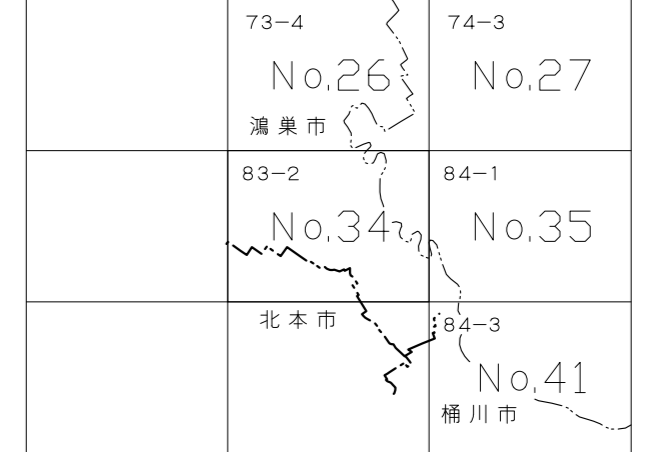
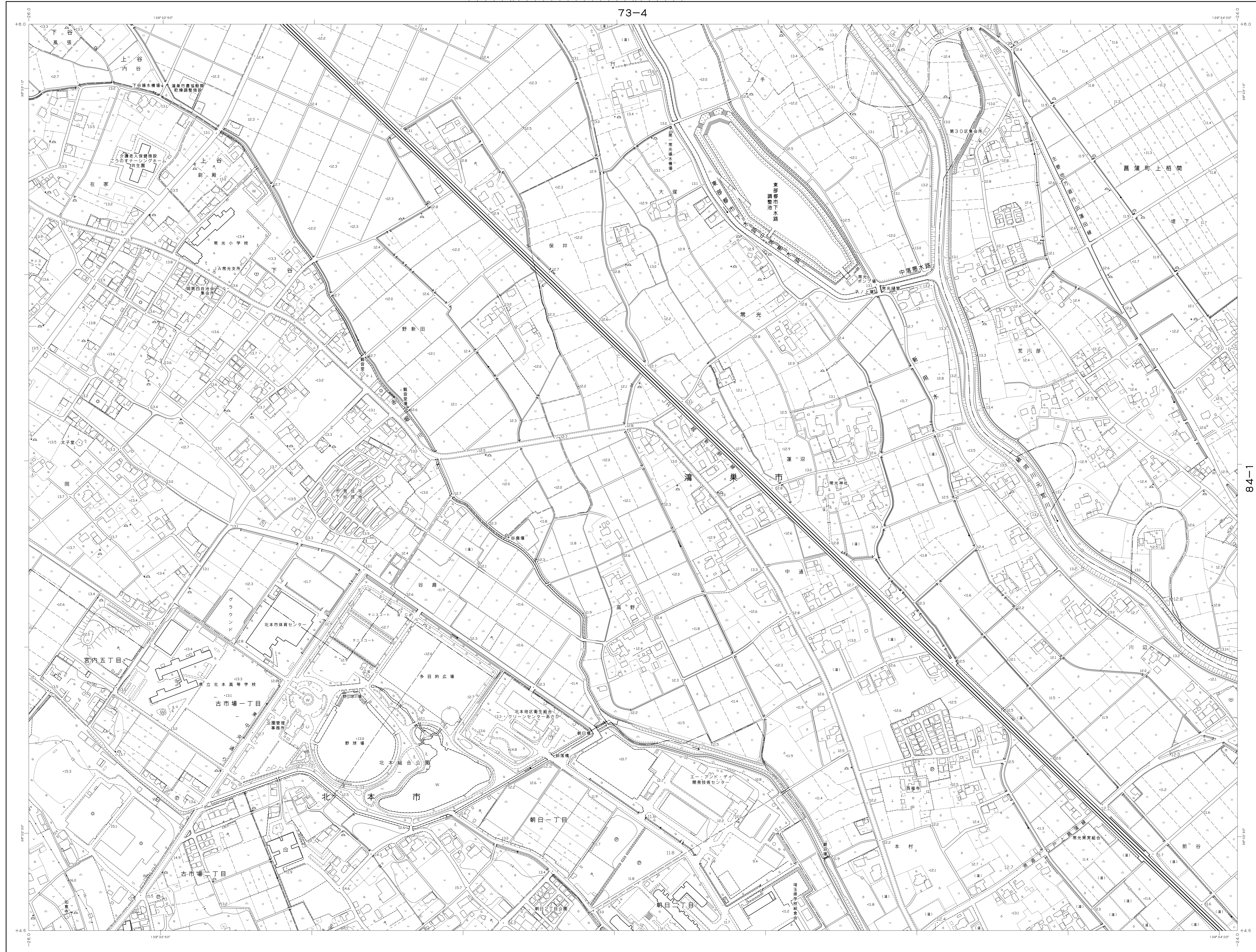
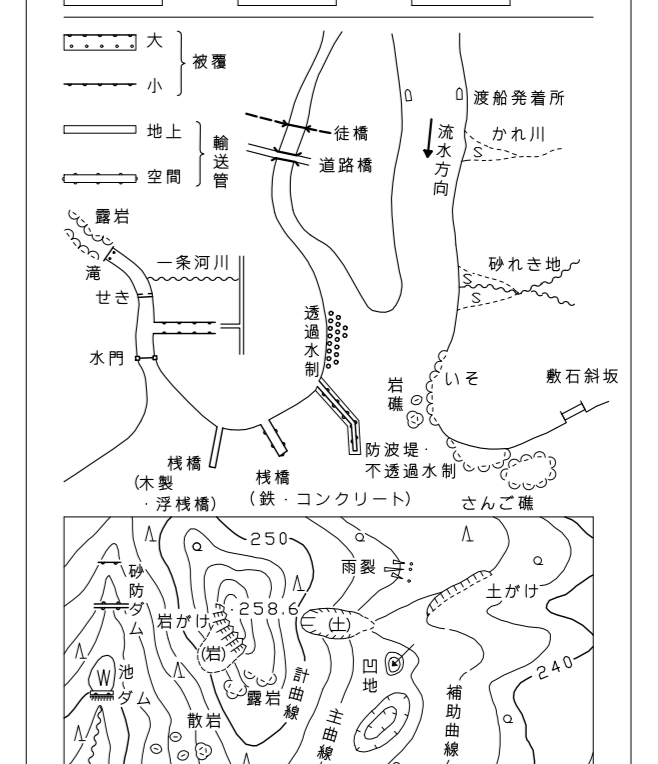


久喜市地形図 No.34



	△ 37.2	三角点
	● 25.62	水準点
	○ 42.3	湧水点
	✕ 35.6	十字路
	⊙ 25.73	変圧器
	○ 12.3	電柱
	○ 15.9	電柱
	○ 25.84	電柱



此図は平成14年国土交通省告示第9号の規定による国土地理院の調査に基づき作成されたものである。  
 図面に表示してある数値はメートル単位で表示してあるが、数値の単位は10秒間隔の基準は東京湾の平均高潮で、数値の単位はメートル。  
 平面直角座標は、世界測地系に併合

(1) 平成22年測量 平成31年修正 (2) 平成22年12月測量 平成30年11月修正 (3) この測量成績は、測量官の承認を得て測量成果を複製して作成したものである。