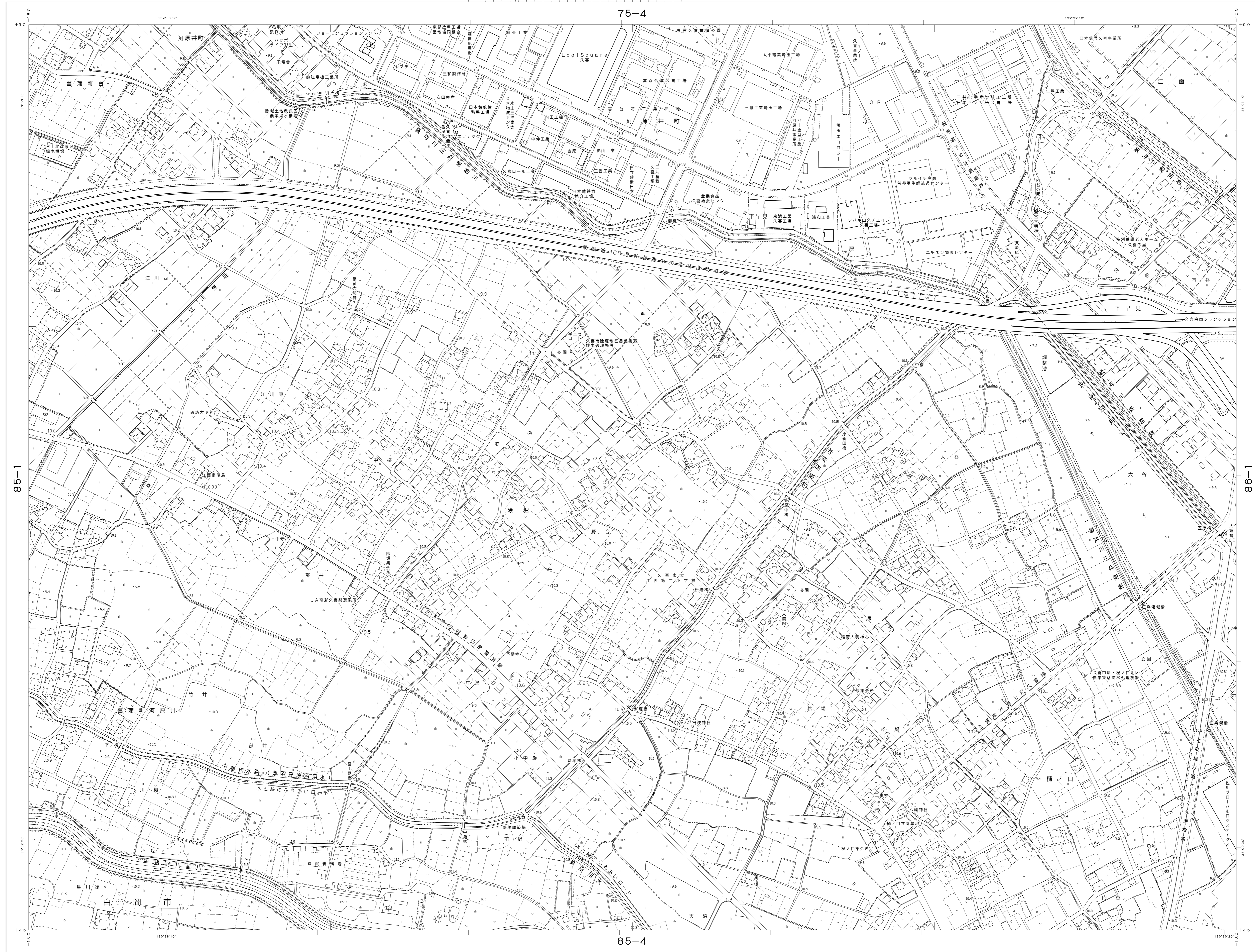


久喜市地形図 No.38



IX-JD 85-2

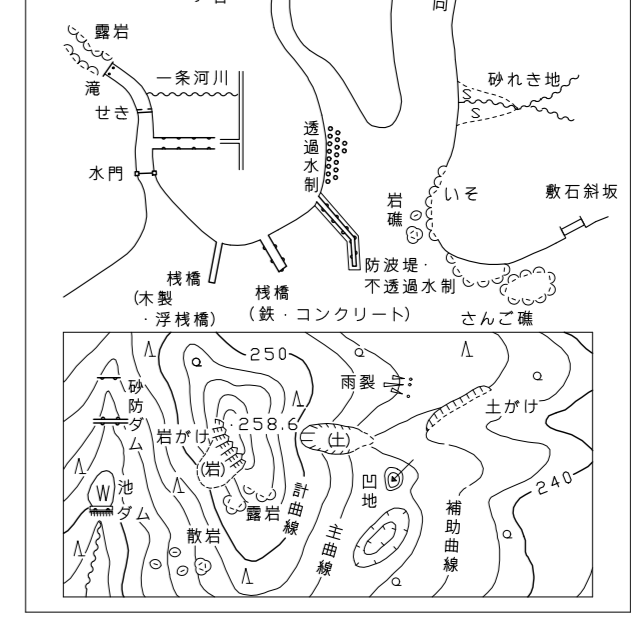
75-3 No.29	75-4 No.30	75-5 No.31
85-1 No.37	85-2 No.38	85-3 No.39
85-4 No.43	85-5 No.44	

1	2	3	4	5	6	7	8	9	10	11	12	13	14	15	16	17	18	19	20	21	22	23	24	25	26	27	28	29	30	31	32	33	34	35	36	37	38	39	40	41	42	43	44
---	---	---	---	---	---	---	---	---	----	----	----	----	----	----	----	----	----	----	----	----	----	----	----	----	----	----	----	----	----	----	----	----	----	----	----	----	----	----	----	----	----	----	----

記号

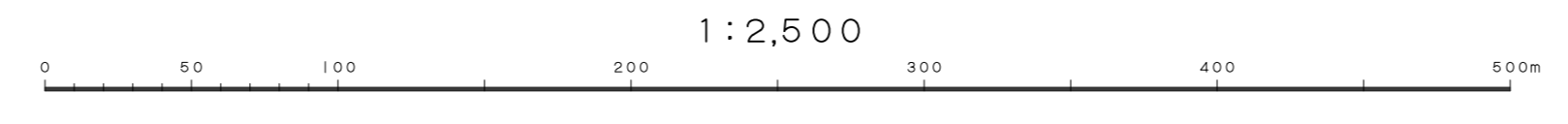
▲ 37.2	三島山	▲ 256.2	赤野山
▲ 48.3	赤野山	▲ 256.6	赤野山
▲ 12.3	赤野山	▲ 257.3	赤野山
▲ 158	赤野山	▲ 258.4	赤野山
▲ 258.4	赤野山		

○	公園	○	公園
○	公園	○	公園
○	公園	○	公園



- (1) 平成10年測量
平成23年修正
平成31年修正
- (2) 平成23年測量
平成31年修正
- (3) 平成10年6月撮影空中写真
平成10年6月現地調査
平成22年12月撮影空中写真
平成23年7月現地調査
平成30年10月撮影空中写真
平成30年10月現地調査

(3) この地形図は、自治市長の承認を得て発行の
地形図を使用して調整したものです。



「この測量成果は、建設省国土院の承認を得て国院所管の測量成果及び
測量成果を使用したものである。」
〔承認番号〕平10、関公、第80号
「この測量成果は、国土院院長の承認を受けて得たものである。」
〔承認番号〕平23年、関公、第27号
「この測量成果は、国土院院長の承認を受けて得たものである。」
〔承認番号〕平30年、関公、第295号

埼玉県 久喜市

IX-JD 85-2