



# 久喜市 防災アプリ

令和5年  
4月  
配信開始!



ご自宅の水害リスクや、避難するところの確認、マイ・タイムラインの作成、防災行政無線の受信などが行えます。

災害時はもちろんのこと、平常時の備えなどの防災に関する事柄や雨雲の動きなどの気象情報を確認できます。

**「いつでも・どこでも・正確に」** 情報入手して災害に備えましょう。

対応端末：スマートフォン・タブレット端末 ※対応 OS:iOS12.0 以降及び Android8.0 以降

☆インストールや操作方法については、危機管理課および各行政センター地域振興係でサポートしています。

こちらからダウンロードできます。



※右記の二次元コードからダウンロードできます▶

久喜市ホームページから

久喜市防災アプリ

検索



## 災害に合わせてモード切り替えが可能!

### 風水害モード



### 地震モード



### 気象情報



### 避難行動

避難経路・避難所の開設状況・混雑状況を確認できます。



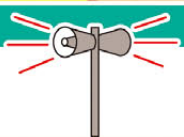
### ハザードマップ

ハザードマップと自分の位置を重ね合わせることができます。



### 防災行政無線

防災行政無線の放送内容をアプリで確認できます。



### マイ・タイムライン

「逃げ遅れゼロ」「マイ・タイムライン」を、スマートフォンで簡単に作成できます。

### 避難情報

市から発令される避難情報がリアルタイムで確認できます。

### 防災関係HP各ページへのアクセス

防災に関する各種ページ、交通状況やライフラインなど、防災情報を手軽に確認することができます。

各種マップをダウンロードして、オフラインでも利用可能なマップや各種ハザードマップをアプリに表示させましょう。

まずはダウンロード!

**1 TOP画面**

(MAP をタップ)



**2 地図画面**

(右上のマップアイコンをタップ)



**3 地図選択画面**

(右上のダウンロードアイコンをタップ)



ダウンロードする画面



**4 背景地図**

(オフラインマップ、川だけ地図) を選択

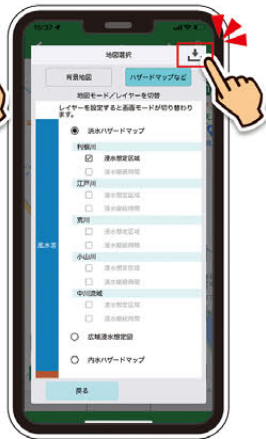
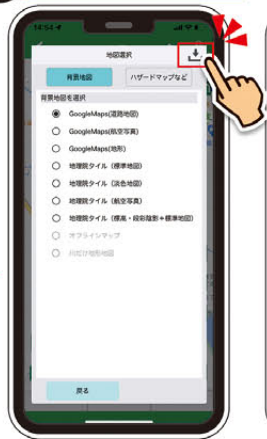
**5 主題地図**

(各河川や内水の浸水想定区域図、土砂災害警戒区域)

ハザードマップやいろいろなマップ表示ができます。

**6 地図選択画面**

(右上のダウンロードアイコンをタップ)



ハザードマップ表示

背景地図は GoogleMaps や地理院地図、オフラインマップが選択できます。

ハザードマップなどは、ダウンロードした洪水ハザードマップや内水ハザードマップが表示できます。

マイ・タイムラインを作成していざというときの避難行動に備えよう!

**1 TOP画面**

(左へスワイプ)



**2 風水害モードメニュー画面**

マイ・タイムラインを選択)



**3 マイ・タイムラインを作る**



**4 必要な情報を入力しよう**



※作成例



※作成例

作成したマイ・タイムラインはPDFや画像データとして保存できます。



PDFで保存



画像データで保存