1:2,500 国土基本図

IX－JD 65－2

# 久喜市地形図 No.9

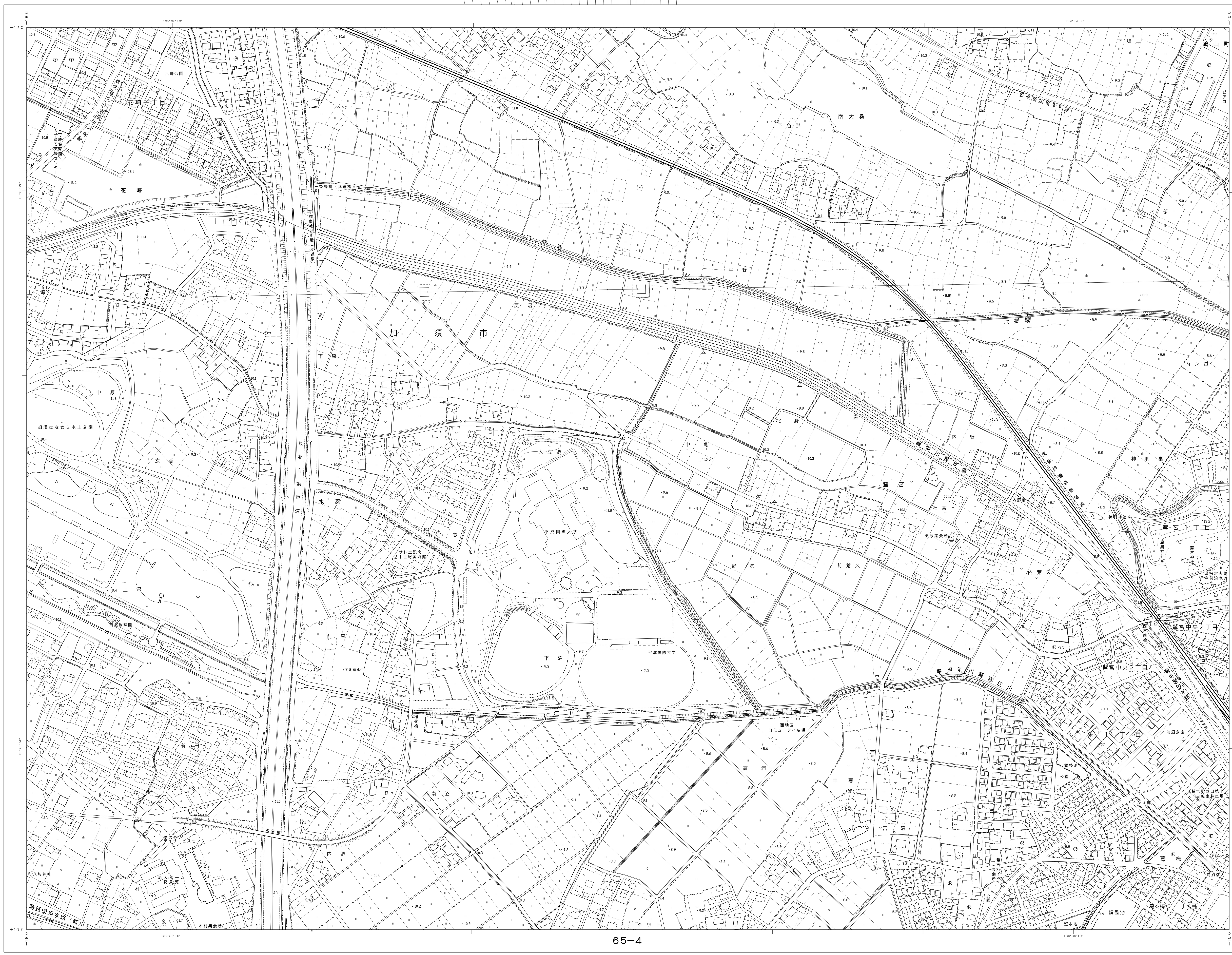


IX－JD 65－2

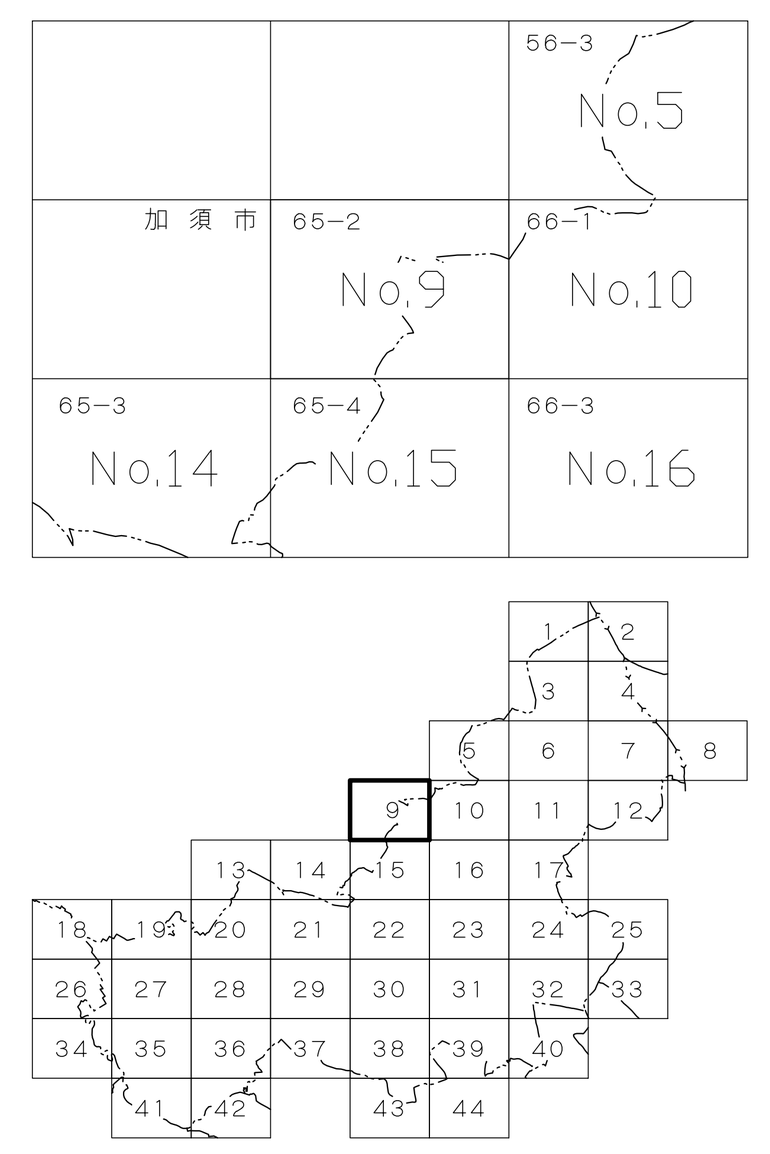


記　号

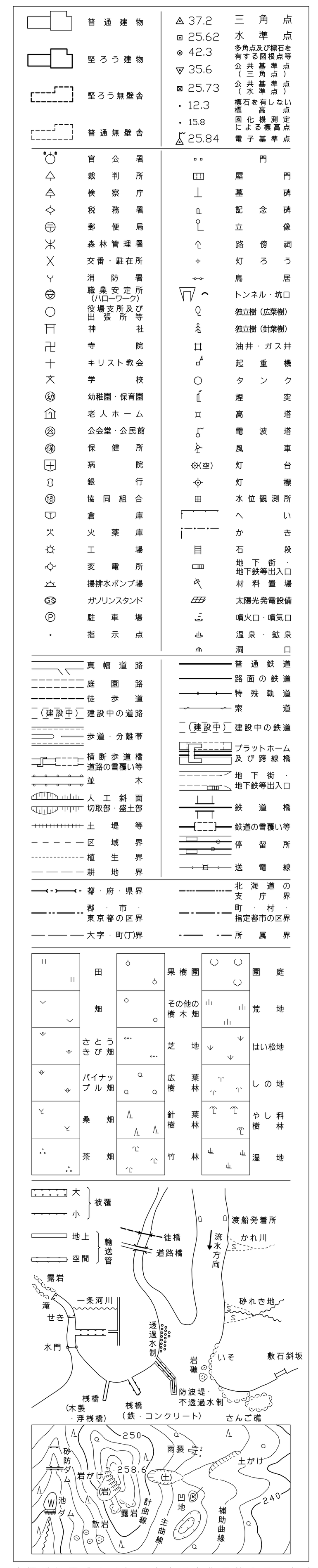

座標系は平成１４年国土交通省告示第９号の規定による第IX座標系
投影は横メルカトル図法
図郭に表示してある座標値はキロメートル単位
図郭に表示してある経緯度目盛は１０秒間隔
高さの基準は東京湾の平均海面
等高線の間隔は２メートル
平面直角座標値は、世界測地系に対応

平成23年測量
平成31年修正

(1) 平成22年12月撮影空中写真
平成23年 7月現地調査
平成30年 1月撮影空中写真
平成30年10月現地調査

(2)「この測量成果は、加須市長の承認を得て測量成果を複製して作成したものである。」

1:2,500

「この測量成果は、国土地理院長の助言をうけて得たものである。
（助言番号）平23年　関公 第27号」

「この測量成果は、国土地理院長の助言を受けて得たものである。
（助言番号）平30年　関公 第295号」

埼玉県　　久喜市

IX－JD 65－2